Radtourvital

Achten Sie auf die Beschilderung der Radtourvital Radtouren. Dann finden Sie sich perfekt zurecht!

Wegweiser Die Sportliche | Wegweiser Die Familienfreundliche | Einkehrmöglichkeiten | Sehenswürdigkeiten

Streckenbelag: Durchgehend befestigte und asphaltierte Strecke

Verkehrssituation: Radtourvital führt über Radwege und Gemeindestraßen

Anbindung Raabtalweg R11: beim Ausgangspunkt der Radtourvital

Streckenprofil Die Sportliche

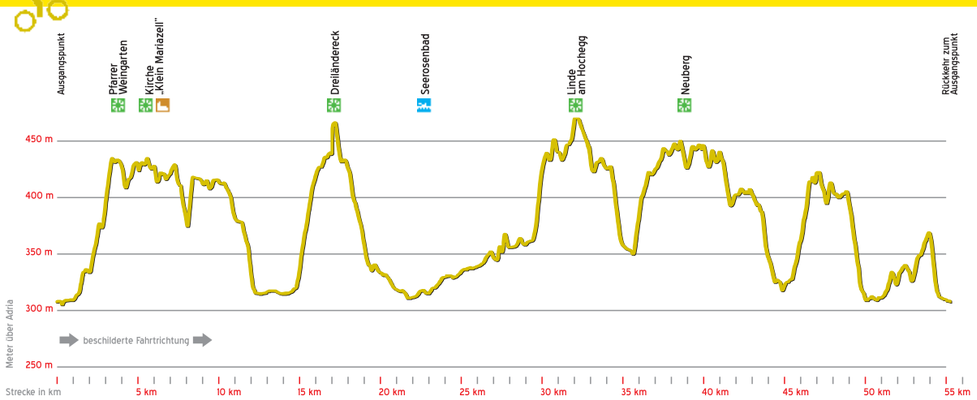

Infos & Facts:

maximaler Höhenunterschied: **168 m**

zurückzulegende Höhenmeter: **1.231 m**

niedrigster Punkt: **301,4** Meter über Adria
nach 0.3 km. an der Raabquerung

höchster Punkt: **469,4** Meter über Adria
nach 32.0 km. bei der Linde am Hochegg

Streckenprofil Die Familienfreundliche

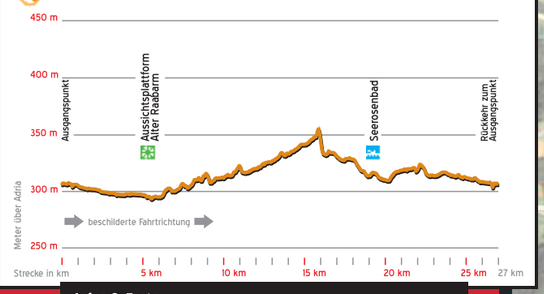

Infos & Facts:

maximaler Höhenunterschied: **66 m**

zurückzulegende Höhenmeter: **241 m**

niedrigster Punkt: **291,1** Meter über Adria
nach 5.8 km. nach der Aussichtsplattform Alter Raabarm

höchster Punkt: **356,7** Meter über Adria
nach 16.1 km. nach der Ortschaft Mehlteuer

Legende:

- B68 Bundesstraße
- L202 Landesstraße
- Gemeindestraße
- ÖBB Graz - St. Gotthard
- Raabtalradweg R11
- Radtourvital Die Sportliche (Rundstrecke)
- Radtourvital Die Familienfreundliche (Rundstrecke)
- 10km Kilometerangabe
- Gewässer

Einkehrmöglichkeiten

Sehenswürdigkeiten

Service

Nähere Informationen und Details dazu finden sie umseitig!

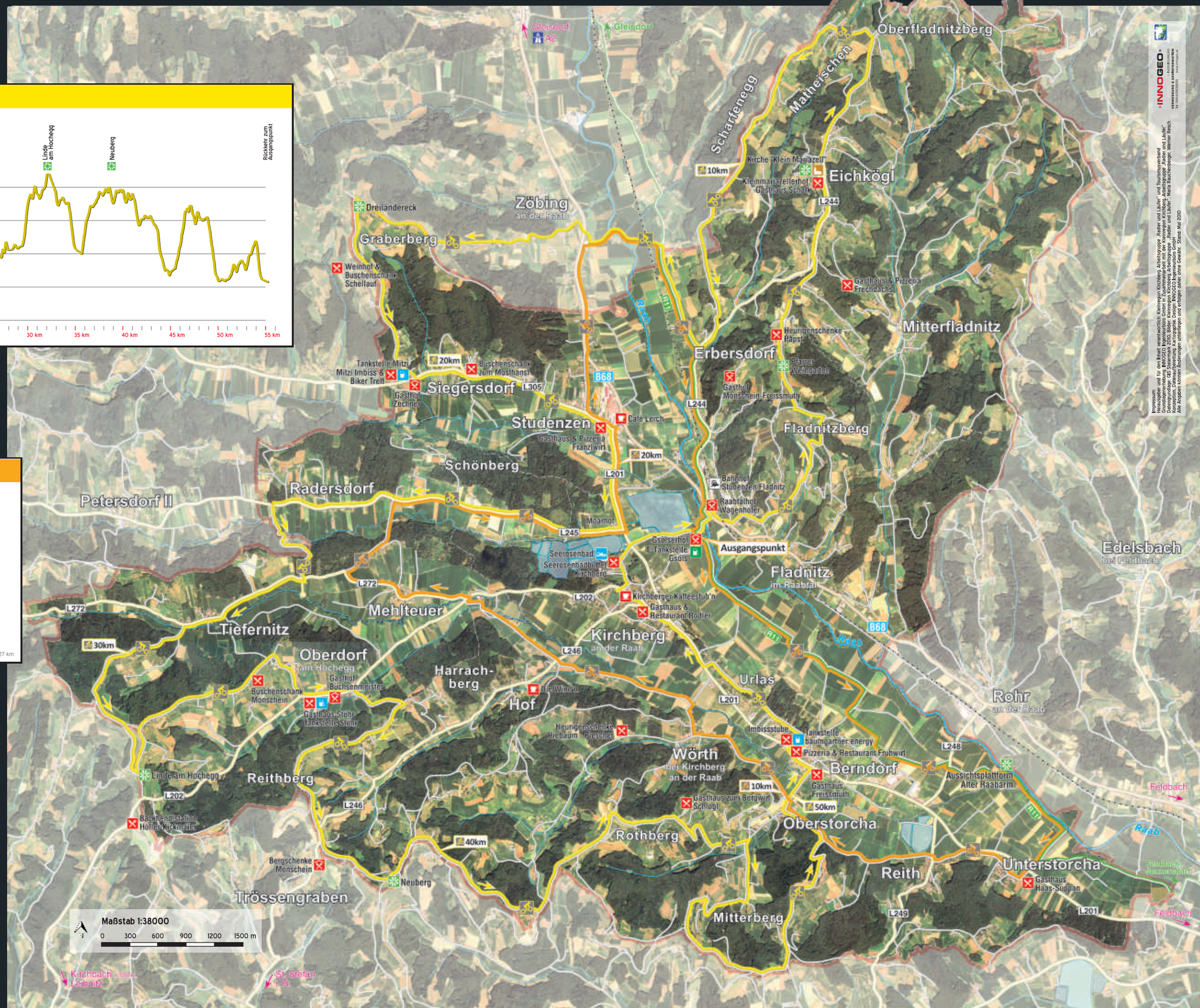

Impressum:
Herausgeber und für den Inhalt verantwortlich: Kleinregion Kirchberg, Arbeitsgruppe „Radler und Läufer" und Tourismusverband Grundlagenerhebung: INNOGEO Ingenieurbüro GmbH in Zusammenarbeit mit der Kleinregion Kirchberg, Arbeitsgruppe „Radler und Läufer" Datengrundlage: GIS Steiermark 2010, Bilder: Kleinregion Kirchberg, Arbeitsgruppe „Radler und Läufer", Maria Rauchenberger, Werner Resch Konzeption, Datenaufbereitung, Kartographie Design: INNOGEO Ingenieurbüro GmbH
Alle Angaben können Änderungen unterliegen und erfolgen daher ohne Gewähr. Stand: Mai 2010